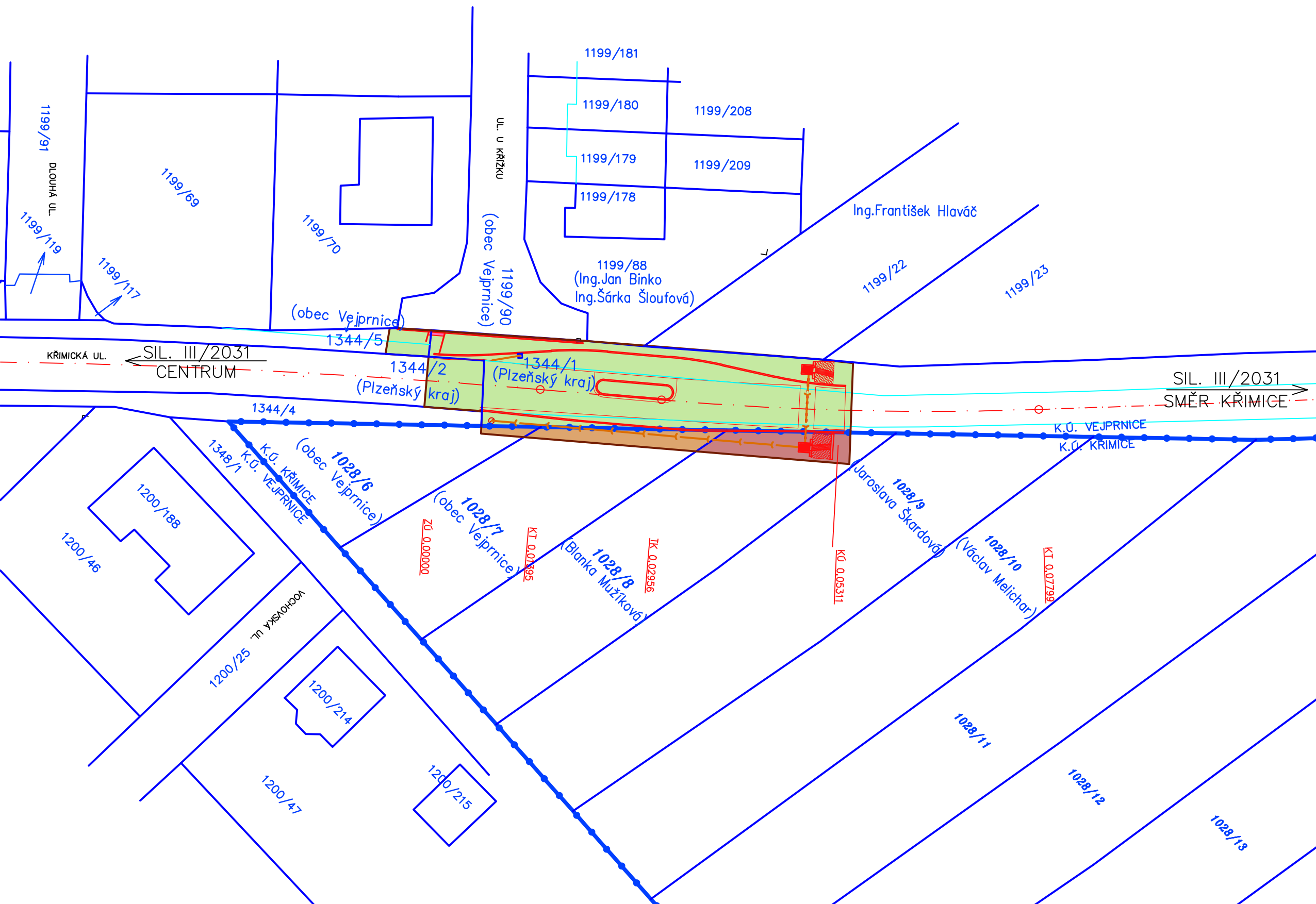









SITUACE ZÁBORŮ 1:500



LEGENDA:

-  DOČASNÝ ZÁBOR POZEMKŮ PLZEŇSKÉHO KRAJE, OBCE VEJPRNICE
 -  TRVALÝ ZÁBOR POZEMKŮ OBCE VEJPRNICE
 -  TRVALÝ ZÁBOR OSTATNÍCH POZEMKŮ

1344/1 ČÍSLO PARCELY KN

 -  HRANICE KATASTRÁLNÍCH ÚZEMÍ
 -  HRANICE POZEMKŮ KN
 -  VNITŘNÍ HRANICE POZEMKŮ KN
 -  OBVOD STAVENIŠTĚ

NOVÉ INŽENÝRSKÉ SÍTĚ:

- DEŠŤOVÁ KANALIZACE NOVÁ ULIČNÍ VPUST



PROJEKTOVÁNÍ DOPRAVNÍCH STAVEB

Projekční kancelář Ing. Škubalová

U Bachmače 29, 326 00 PLZEŇ

tel. 377 440 345

souřadnicový systém S - JTSK

výškový systém B.p.v.

VED. PROJEKTANT	ZODP. PROJEKTANT	VYPRACOVAL	KRESLIL	SCHVÁLIL	Projekční kancelář Ing. Škubalová U Bachmače 29, 326 00 PLZEŇ tel. 377 440 345		
Ing. Škubalová	Ing. Škubalová	Ing. Bartošková	Ing. Bartošková	Ing. Škubalová			
KRAJ: PLZEŇSKÝ		KAT.ÚZEMÍ: Vejpřnice, Křimice			FORMÁT		
OBJEDNATEL: SÚS Plzeňského kraje, p.o.						DATUM	7/2016
AKCE III/2031 VEJPRNICE - INTRAVILÁNOVÁ VSTUPNÍ BRÁNA - DSP						ÚČEL	DSP
						ČÍS. ZAKÁZKY	1205
						MĚŘITKO	1:500
OBSAH						ČÍS. VÝKRESU	ČÍS. KOPIE
SITUACE ZÁBORŮ							